

Poscritti


☒ rilevato

o visitato, non rilevato

o insediamento disperso, solo accennato

## Sviluppo dell'insediamento

Relazioni storiche e spaziali fra i principali perimetri edificati, gruppi edilizi, intorni ed elementi singoli; conflitti; indicazioni particolari per la conservazione.

Comune e parrocchia indipendente Coglio è esposto a sud-ovest e sito ai piedi di un ripido versante, in parte roccioso, sulla sinistra della Maggia.

Il nucleo, a forma arrotondata, sorge sul piano formato dai torrenti delle valli di Coglio e Giumaglio.

Anticamente denominato Cono (1237), Convio (1281) e Coio (1591) è citato per la prima volta nel 1182 come vicinanza. All'inizio del secolo prese parte con Maggia, Lodano, Moghegno, Aurigeno e Gordevio ad una guerra contro Cevio e la Val Rovana, le cui cause non sono note e che si risolse con il trattato di pace del 1403-1404.

Agricoltura e viticoltura erano, in passato, ed in parte ancora oggi, le risorse economiche degli abitanti, costretti nell'Ottocento a forti emigrazioni verso l'America, in cerca di lavoro.

Ecclesialmente dipendente, in origine, dalla parrocchia di Maggia, già nel 1591 possedeva una cappella con fonte battesimale, ma solo nel 1698 divenne parrocchia autonoma. Nel 1703 venne poi consacrata la nuova chiesa di S. Maria del Monte Carmelo (E 1.0.1). Edificio rettangolare con coro, rivolto a nord, è arricchito da un campanile nell'angolo sud-ovest, innalzato nel 1860 e da un piccolo sagrato prativo con passaggio lastricato. Di fronte si trova l'Ossario, risalente al 1765 e restaurato nel 1971 ed una colonna cimiteriale del 1719.

L'insediamento presenta una struttura frammista caratterizzata da abitazioni del XVIII-XIX secolo che fiancheggiano la strada nel gruppo centrale (G 1.1) e da abitazioni singole e gruppi di stalle che si trovano nel perimetro (P 1). Le stalle (1.0.2) poste nella parte sud del nucleo, sviluppatasi attorno al vuoto della piazzetta centrale, si evidenziano sia per la loro disposizione, sia per la struttura compatta.

Le due parti costituite dalle abitazioni singole e dallo sviluppo lungo l'asse stradale di attraversamento, appaiono già chiaramente sulla carta Siegfried del ./.

## Qualificazione

### Termine di confronto

o città

☒ villaggio

o borgo

o frazione

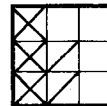
o villaggio urbanizzato o caso particolare

qualità della situazione

qualità spaziali

qualità storico-arch.

ulteriori qualità



### Valutazione dell'insediamento nell'ambito della regione

Villaggio a carattere rurale, in parte residenziale, Coglio sorge sul versante sinistro della Vallemaggia.

Scarse sono le sue qualità ubicazionali, mentre dal lato spaziale sono degne di nota le abitazioni che definiscono la via di attraversamento, nel gruppo al centro della struttura primaria e le stalle a sud, che formano una struttura assai compatta.

Dal profilo storico-architettonico non vi sono particolari elementi di pregio e solo le case al centro della struttura, già citate, ed un'abitazione con un bel loggiato, sono degne di nota.



Ct. Distr. Comune

Località

TI

08

Coglio

— Coglio

1. Stesura

2

Poscritti

--	--	--	--	--	--	--

**Sviluppo dell'insediamento** (continuazione)

1873; confrontando con la situazione attuale si nota che la nuova strada del fondovalle passa tra il fiume ed il nucleo, delimitando quest'ultimo verso ovest. Il patrimonio edilizio è molteplice ed è costituito da stalle in pietra e da abitazioni tradizionali, in prevalenza a due o tre piani, intonacate. Fatta eccezione per alcune abitazioni emergenti, di un certo pregio architettonico, sorte lungo la via di attraversamento e un'abitazione con loggiato, non troviamo a Coglio altri particolari elementi di rilievo nel patrimonio storico-architettonico.

Parecchie nuove costruzioni si sono inserite nella campagna antistante il nucleo in prossimità del perimetro rischiando di compromettere l'immagine ambientale del villaggio, mentre altre sono sorte vicino alla chiesa ed al gruppo di abitazioni lungo la strada.

L'insediamento è tuttora attorniato da intorni praticamente ineditati (e che tali dovrebbero rimanere), se si tralasciano i numerosi interventi che appaiono nella parte nord del perimetro.

## Poscritti

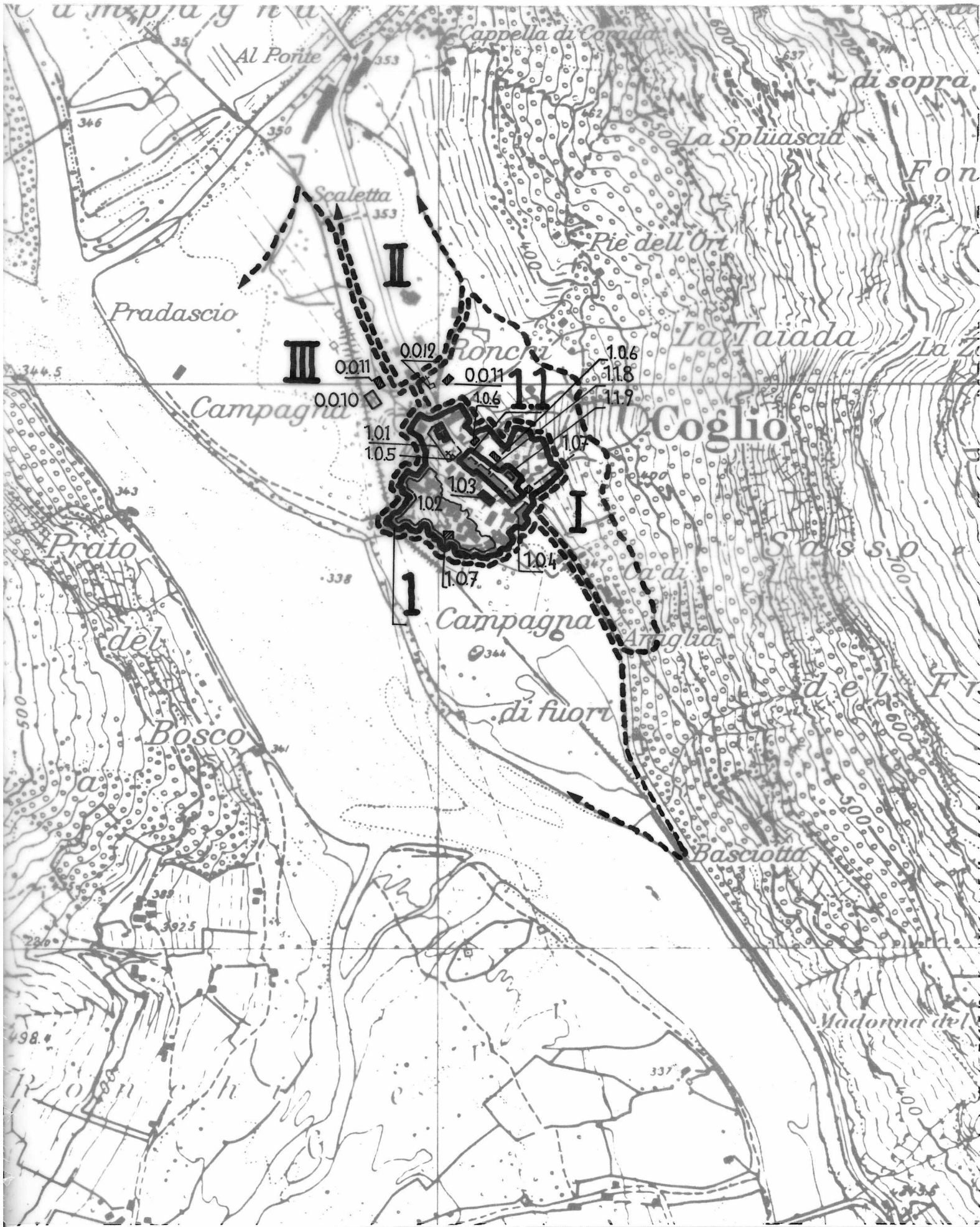
**Perimetri edificati, gruppi edilizi, intorni definiti, intorni orientati ed elementi singoli\***

[illegible]

\* descrizione dettagliata sulle schede A, U ed E: disponibile/non disponibile

Poscritti

--	--	--	--	--	--	--





Ct. Distr. Comune

Località

TI

8

Coglio

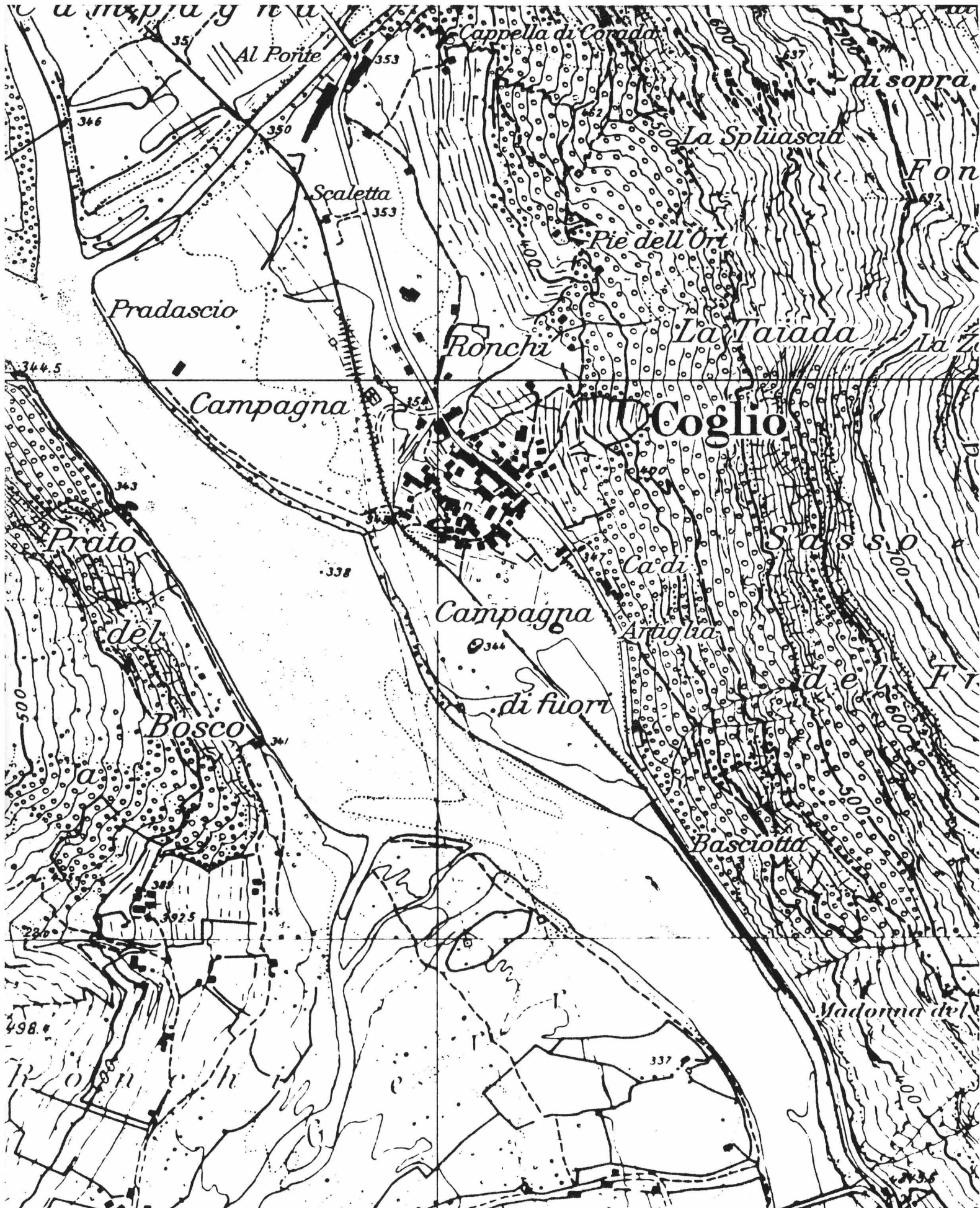
— Coglio

1. Stesura

Scala 1 : 5000

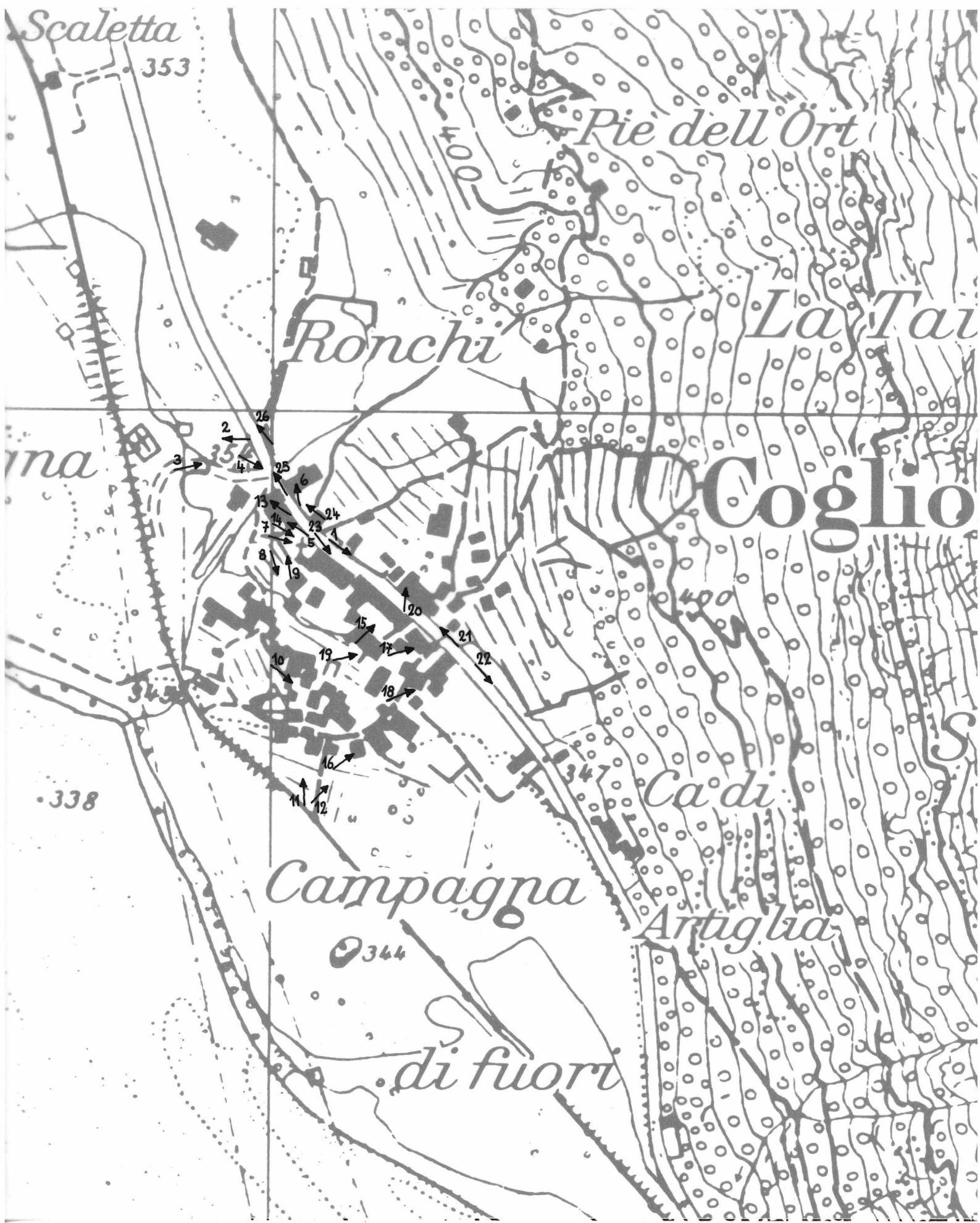
Poscritti

--	--	--	--	--	--	--





--	--	--	--	--	--	--





1



7



13



2



8



14



3



9



15



4



10



16



5



11



17



6



12



18



19



25



20



26



21



22



23



24





Ct. Distr. Comune

TI 8 Coglio

Data:

Dati

Poscritti:

--	--	--	--	--	--	--

LOCALITA

Coglio

Comune: Coglio

Distretto: Vallemaggia

Cantone: Ticino

\*visitato, non rilevato

\*\*insediamento disperso, solo accennato

Carta nazionale no 1292

## DATI ORL PER IL COMUNE

		Settore 1	1960	39,4%	1970	21,9%	1980	25,0%
Abitanti 1980	66	Settore 2	1960	30,3%	1970	37,5%	1980	28,1%
Abitanti 1970	70	Settore 3	1960	42,4%	1970	40,6%	1980	46,9%
Aumento 1970-80	-5,7%	Indice demografico	0,92 (Media svizzera e = 1; se e è superiore a 1 lo sviluppo demografico del comune tra il 1970 e il 1980 era superiore alla media svizzera)					
Aumento 1960-70	-16,7%							
Aumento 1950-60	15,1%	Indice d'invecchiamento a	= 1,46 (Media svizzera a = 1; se a è infer. a 1 la popolazione del comune nel 1980 era invecchiata)					

## RACCOMANDAZIONI E ORDINANZE DI PROTEZIONE

Sulla lista della lega svizzera per la salvaguardia del patrimonio nazionale A/B:

/

Nell'inventario per la protezione dei beni culturali d'importanza naz./cant./locale:

/

Nel DFU:

/

Monumenti storici sotto la protezione della Confederazione:

/

Ulteriori ordinanze di protezione:

Consultare l'elenco dei monumenti storici ed artistici del Cantone Ticino 1911-1968 e supplementi 1971-1988

**V**

CT DISTR. COMUNE

TI 8 Coglio

LOCALITA'

ANNO C. S.

CARTA 1:50'000

1873

1:25'000

1977

